



Jihočeský kraj

Digitální Technická Mapa Jihočeského kraje

Seminář s obcemi zapojenými do 2. vlny financování z NPO

Ing. Romana Vačkářová
OREG, Oddělení DTM a ÚAP



Krajský úřad Jihočeského kraje
České Budějovice, kruhový sál ZK
26. 7. 2023 a 15. 8. 2023

Prezentace ze 25. 7. 2023

Digitální technická mapa Jihočeského kraje

2. vlna financování - Rozvoj DTM

Národní plán obnovy – V. výzva

V. Výzva NPO ... Digitální vysokokapacitní sítě

Národní plán obnovy

Priorita: 1.3 Digitální vysokokapacitní sítě

Specifický cíl: 1.3.1 Zlepšení prostředí pro budování sítí elektronických komunikací


Datum vyhlášení výzvy: **21. 4. 2023**

Příjem žádostí: **do 30. 11. 2023**


Alokace výzvy: **1,4 mld. Kč**

Řídící orgán: Ministerstvo průmyslu a obchodu


Odkaz na výzvu: <https://www.mpo.cz/cz/podnikani/narodni-plan-obnovy/vyzvy/digitalni-vysokokapacitni-site-z-komponenty-1-3-narodniho-planu-obnovy---vyzva-v----273914/>



Financováno
Evropskou unií
NextGenerationEU



Národní
plán
obnovy



MINISTERSTVO
PRŮMYSLU A OBCHODU

MINISTERSTVO PRŮMYSLU A OBCHODU
 Vlastník komponenty
NÁRODNÍHO PLÁNU OBNOVY
 Digitální vysokokapacitní sítě
V. VÝZVA

Název programu	Národní plán obnovy
Aktivita	Rozvoj digitálních technických map
Komponenta (Priorita)	1.3 Digitální vysokokapacitní sítě
Subkomponenta (Specifický cíl)	1.3.1 Zlepšení prostředí pro budování sítí elektronických komunikací
Číslo výzvy dle MS2014+	31_23_70
Druh výzvy	Kolová
Model hodnocení	Jednokolový
Datum vyhlášení výzvy	21. 4. 2023
Datum zahájení příjmu žádostí o podporu	10. 7. 2023 (9:00:00)
Datum ukončení příjmu žádostí o podporu	30. 11. 2023 (12:00:00)
Nejzazší datum pro ukončení fyzické realizace projektu	Nejzazším termínem pro ukončení projektu je 31. 12. 2025, nerozhodne-li poskytovatel jinak
Plánovaná alokace výzvy	1 400 000 000 Kč, může být navýšena dle potřeby
Typ podporovaných operací	Individuální projekt
Režim veřejné podpory	Nezakládá veřejnou podporu ve smyslu článku 107 odst. 1 Smlouvy o fungování Evropské unie

1. Úvod

Tato výzva k podání žádostí o podporu ve smyslu §14j zákona č. 218/2000 Sb. o rozpočtových pravidlech („ZORP“) je vyhlášena v programu spolufinancovaném z rozpočtu Evropské unie, a to v rámci implementace Nástroje pro oživení a odolnost (dále jen „RRF“) v České republice v souladu s nařízením EU 2021/241, jež si klade za cíl oživení ekonomiky zasažené pandemií Covid-19 a podpoření investic do ekologické a digitální transformace.

Tento program je prováděn podle Národního plánu obnovy, plánu pro oživení a odolnost České republiky (dále „NPO“), schváleného usnesením vlády č. 467 ze dne 17.5.2021.

Subkomponenta NPO 1.3.1 v aktivitě *Dokončení digitalizace objektů digitálních technických map* navazuje na vybudování digitálních technických map krajů a veřejnoprávních subjektů (dále „DTM“) v rámci Operačního programu Podnikání a inovace pro konkurenceschopnost (dále „OP PIK“) a představuje další rozvoj DTM, který doplní a zpřístupní další data o všech druzích dopravní a technické infrastruktury na území celé ČR.

V této výzvě bude důležitým parametrem snaha o zapojení obcí do celkového rozvoje DTM.

1.1 Cíl výzvy

Cílem výzvy je dokončení digitalizace objektů digitálních technických map, které umožňují přístup k přesným informacím o objektech základní prostorové situace a o poloze a technických specifikacích fyzické

V. Výzva
Digitální vysokokapacitní sítě
1

V. Výzva NPO ... Digitální vysokokapacitní sítě

Základní parametry a východiska výzvy:

- příjemce dotace ... KRAJ (*1 komplexní krajský projekt*)
- **cíle výzvy za celou ČR:**
 - 161 tis. ha objektů základní prostorové situace (ZPS)
 - Jihočeský kraj ... 15 tis. ha ZPS
 - 55 tis. km objektů dopravní a technické infrastruktury (DI, TI)
 - Jihočeský kraj ... min. 500 km, max. 1,5 tis. km sítí (hlavní rozsah)
- **alokace 1,4 mld. Kč (celková alokace)**
 - pro Jihočeský kraj 98,85 mil. Kč
- dotace 100 % způsobilých výdajů, **21 % DPH je nezpůsobilým výdajem!**
- povinné zapojení min. 20 % obcí
- konec projektu do 31. 12. 2025

V. Výzva NPO ... Digitální vysokokapacitní sítě

Základní parametry a východiska výzvy:

- nutno splnit celorepublikové cíle!!!
 - **hlavní rozsah plnění** ... odpovídá předpokládanému rozdělení dotace mezi kraje a další příjemce,
 - odpovídá max. výši dotace pro JČK ... 98,85 mil. Kč:
 - 15 tis. ha objektů ZPS
 - 1,5 tis. km sítě DI a TI
 - **dodatečný rozsah plnění** ... v případě nesplnění cílů projektu po podání žádostí všemi kraji,
 - uvažujeme případně o navýšení:
 - ZPS ... neuvažujeme o dodatečném rozsahu z důvodu finanční náročnosti,
 - sítě DI a TI ... 500 km

V. Výzva NPO ... Digitální vysokokapacitní síť

Základní parametry a východiska výzvy:

- Podporované aktivity:
 - digitalizace objektů ZPS na nedigitalizovaných plochách,
 - mapování objektů ZPS, které neleží uvnitř zdigitalizovaných ploch DTM, ačkoliv tyto plochy byly digitalizovány do DTM, a to v případě, že je odůvodněna nutnost takového mapování a příjemce zamezí vzniku rizika dvojího financování,
 - **digitalizace objektů DTI ve veřejném vlastnictví, které dosud nebyly digitalizovány.**

V. Výzva NPO ... Digitální vysokokapacitní sítě

Základní parametry a východiska výzvy:

- **digitalizace objektů DTI ve veřejném vlastnictví, které dosud nebyly digitalizovány.**

Za DTI ve veřejném vlastnictví se považuje DTI ve vlastnictví územních samosprávných celků (kraje, hl. m. Praha, obce, městské části, svazky obcí, dále „ÚSC“) nebo státu. V případě vodovodů a kanalizací pro veřejnou potřebu, veřejného osvětlení, teplovodů a drážní městské hromadné dopravy (tramvajové, trolejbusové, lanové, metro), i **pokud jsou ve vlastnictví jiných právnických osob, jež jsou 100% vlastněny ÚSC nebo státem, jakož i příspěvkových organizací státu nebo ÚSC**, pokud tyto subjekty vznikly za účelem uspokojování potřeb veřejného zájmu.

V. Výzva NPO ... Digitální vysokokapacitní síť

Základní parametry a východiska výzvy:

- Nepodporované aktivity:
 - nelze z NPO financovat přesnější mapování konsolidovaných objektů,
 - objekty ZPS ani objekty DTI nejsou objekty nad rámec zákonné úpravy DTM krajů => **podporováno není např. pasportizace majetku, tvorba DTM obcí podle § 4c ZOZ.**

V projektu tedy **nelze financovat digitalizace objektů, které nejsou obsahem Vyhlášky o DTM,**
 - digitalizace **DTI soukromých subjektů** (a.s., s.r.o. atd.) je obecně nepodporovanou aktivitou.

V. Výzva NPO ... Digitální vysokokapacitní síť

Základní parametry a východiska výzvy:

- Vlastnictví výstupů digitalizace a jejich údržba:
 - V projektu může příjemce digitalizovat DTI ve svém majetku nebo DTI ve veřejném vlastnictví jiných vlastníků („obce“), a to **za úplatu nebo bezúplatně**,
 - příjemce dotace úplatu zaúčtuje jako příjem projektu, úplaty za projekt v souhrnu nesmějí převýšit nezpůsobilé výdaje projektu.
 - **Příjemce uzavře s obcemi, jejichž infrastrukturu digitalizuje, smlouvy** nebo obdobná ujednání o digitalizaci vymezené infrastruktury obce v rámci projektu kraje a upraví
 - povinnosti smluvních stran při vložení dat do IS DTM ... např. **zřízení práva užití dat**,
 - závazek obce **udržovat údaje v části DNM příjemce dotace (vlastníka dat) o infrastruktuře obce správná, úplná a aktuální.**

V. Výzva NPO ... Digitální vysokokapacitní síť

Aktuálně probíhá zpracování Studie proveditelnosti

- **Analytická část** ... zpracováváme vlastními silami,
- výběr a oslovení obcí pro zapojení do projektu ... **dokončeno**,
 - potvrzení souhlasu se zapojením do projektu potvrzením karty obce v rámci oslovení,
- indikativní cenové nabídky ... **zajištěny**,
- souhrnný propočet předpokládané hodnoty projektu ... **dokončen**,
- projednání s vedením kraje ... připravuje se,
- schválení účasti v projektu (podání žádosti) orgány kraje ... říjen 2023,
- příprava veřejné zakázky a uzavírání smluv s obcemi ... přelom 2023/2024,
- rozhodnutí o poskytnutí dotace ... nejdříve 1.Q 2024

V. Výzva NPO ... Digitální vysokokapacitní síť

Max. ceny dle výzvy: ZPS ... 4 650 Kč/ha

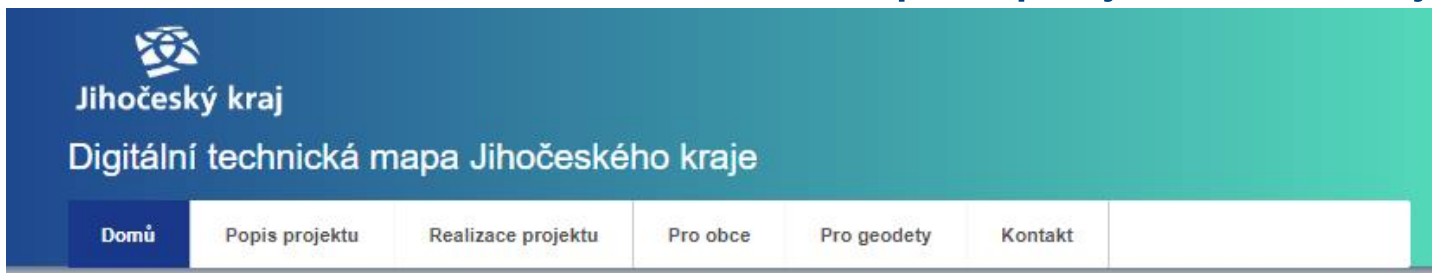
DTI ... 19 400 Kč/km

objekty ZPS			objekty DI a TI		
druh mapování			druh mapování		
cena za 1 ha	5 170 Kč		prům. cena 1 km (hlavní rozsah)	22 393 Kč	prům. cena 1 km (dodatečný rozsah) 21 666 Kč
množství v ha	15 000		množství v km (hlavní rozsah)	1 468	množství v km (dodatečný rozsah) 491
HLAVNÍ ROZSAH PLNĚNÍ			HLAVNÍ + DODATEČNÝ ROZSAH PLNĚNÍ (uvažováno pouze u TI)		
Celkem ZPS Hlavní rozsah	77 550 000 Kč	cena za ZPS - povinně stanovená hodnota ve výzvě	Celkem ZPS pouze hlavní rozsah	77 550 000 Kč	kvůli ceně nepočítáme s dodatečným rozsahem u ZPS
Celkem TI obcí Hlavní rozsah	32 880 779 Kč	cena za TI - množství garantované výzvou pro JČK (min. požadované množství je 500 km)	Celkem TI hlavní + dodatečný rozsah	43 509 948 Kč	uvažováno mapování dalších 500 km sítí TI obcí
ZPS + TI Hlavní rozsah	110 430 779 Kč	Celková cena za ZPS + TI (hlavní rozsah plnění) BEZ DPH	ZPS + TI hlavní + dodatečný rozsah	121 059 948 Kč	Celková cena za ZPS + TI (hlavní a dodatečný rozsah plnění) BEZ DPH
vč. DPH	133 621 243 Kč	Celková cena za ZPS + TI (hlavní rozsah plnění) S DPH	vč. DPH	146 482 538 Kč	Celková cena za ZPS + TI (hlavní a dodatečný rozsah plnění) S DPH
Způsobilé výdaje NPO	98 850 000 Kč	bez DPH	Způsobilé výdaje NPO	108 550 000 Kč	bez DPH
kraj zaplatí	34 771 243 Kč		kraj zaplatí	37 932 538 Kč	
	z toho DPH za DTI obcí	6 904 964 Kč		z toho DPH za DTI obcí	9 137 089 Kč
		<i>může platit kraj nebo jednotlivé obce</i>			<i>může platit kraj nebo jednotlivé obce</i>
	z toho DPH za ZPS	16 285 500 Kč		z toho DPH za ZPS	16 285 500 Kč
		<i>platí vždy kraj</i>			<i>platí vždy kraj</i>



Web projektu DTM JČK

<https://projekttdm.kraj-jihocesky.cz>



EVROPSKÁ UNIE
Evropský fond pro regionální rozvoj
OP Podnikání a inovace
pro konkurenceschopnost

Dotazníkové šetření obcí

Út, 01/31/2023 - 08:38

Jihočeský kraj ve spolupráci s Ministerstvem průmyslu a obchodu a dalšími subjekty připravuje navazující program podpory rozvoje DTM z Národního plánu obnovy. Tato podpora prioritně pomůže obcím se zmapováním jejich infrastruktury pro účely DTM a pomůže splnit zákonné povinnosti obcí.

[více](#)

Seminář DTM pro obce - nové termíny

Čt, 01/12/2023 - 09:48

Dovolujeme si Vás pozvat na další termín **Informačního semináře pro obce** týkajícího se problematiky DTM, zejména s ohledem na aktuální legislativu. Uskuteční se ve dvou termínech v pondělí 13. 2. 2023, od 9:00 hod a od 16:30 hod, v prostorách Krajského úřadu Jihočeského kraje, U Zimního stadionu 1952/2. Seminář je určen především pro zájemce, kteří se nemohli zúčastnit seminářů pořádaných v listopadu 2022.

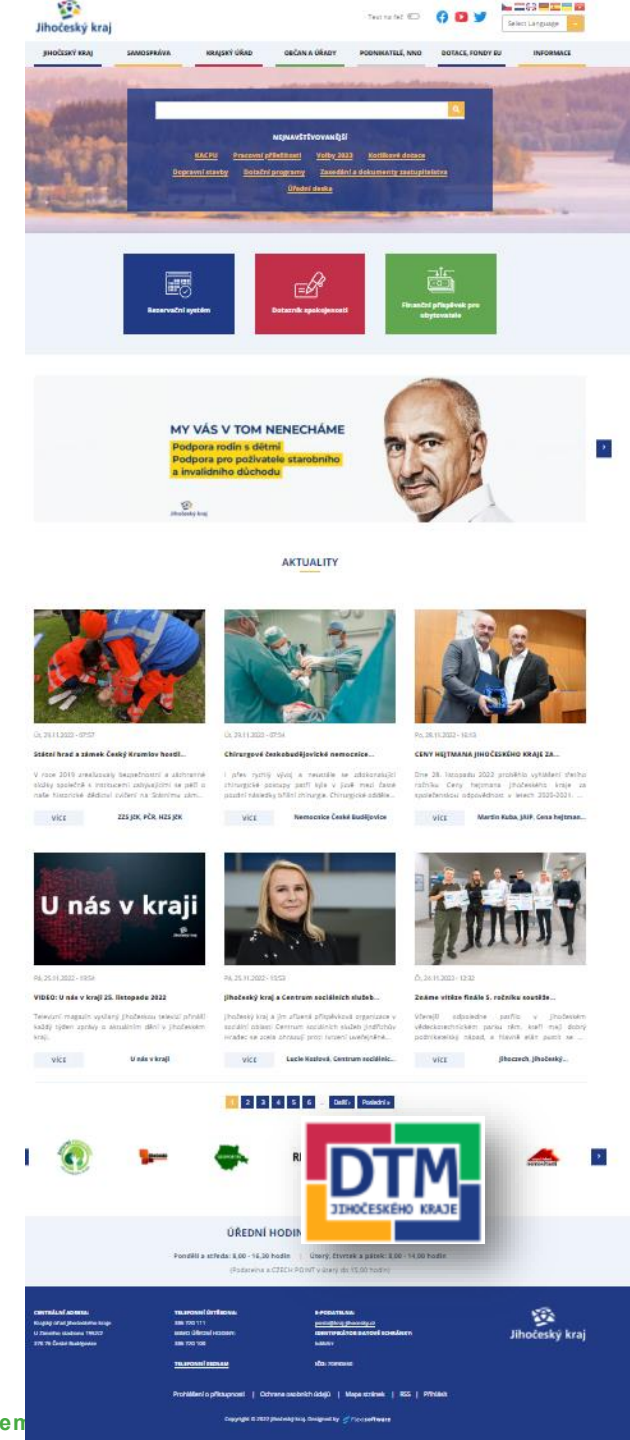
Program:

[více](#)

Seminář DTM pro obce

Út, 11/22/2022 - 12:46

Ve dnech 7. 11. 2022, 8. 11. 2022 a 21. 11. 2022 se v prostorách Krajského úřadu Jihočeského kraje konal **informační seminář pro obce** týkající se problematiky DTM, zejména s ohledem na aktuální legislativu.



Rekapitulace dalšího postupu?

Co dále by měla obec udělat či zajistit ve vztahu k DTM kraje?

- registrace v Registru subjektů ČÚZK (IS DMVS ČR),
- znovu revize dostupných podkladů k mapovaným sítím TI v majetku obce,
- předání dostupných podkladů pro provedení konsolidace existujících geodetických měření,
- předání dostupných podkladů pro provedení vyhledání a zmapování trasy sítě TI,
- připravit se na plnění role editora - svépomocí, prostřednictvím služeb externích subjektů.

Smlouva o spolupráci

při digitalizaci objektů DTI ve veřejném vlastnictví pro Digitální technickou mapu Jihočeského kraje

	Financováno Evropskou unií NextGenerationEU		Národní plán obnovy		MINISTERSTVO PRŮMYSLU A OBCHODU
---	---	---	---------------------------	---	------------------------------------

V. Výzva NPO – Digitální vysokokapacitní sítě – Rozvoj digitálních technických map

**Smlouva o spolupráci při digitalizaci objektů DTI ve veřejném vlastnictví
pro Digitální technickou mapu Jihočeského kraje**

**I.
Smluvní strany**

Jihočeský kraj
se sídlem: U Zimního stadionu 1952/2
370 76 České Budějovice
zastoupený: MUDr. Martinem Kubou, hejtmánem kraje
IČO: 70890650
DIČ: CZ70890650
bankovní spojení: 199783072/0300, ČSOB, a.s.
(dále jen „kraj“)

a

Obec
se sídlem:
IČO:
DIČ:
zastoupená:
bankovní spojení:
(dále jen „obec“)

Smlouva o spolupráci

Projednání a podpis Smlouvy o spolupráci:

- **znění smlouvy o spolupráci neměnné (pevně daný vzor smlouvy)**
 - z důvodu procesního projednání smluv na krajském úřadu musí vzor smlouvy odsouhlasit právní oddělení a následně projednat rada kraje, tudíž tento vzor bude neměnný (doplnit půjdou pouze určité části smlouvu jako například kontaktní údaje aj.),
 - poté je možné, aby pan hejtman podepisoval daný vzor smlouvy průběžně bez nutnosti projednání každé jednotlivé smlouvy,
- **projednání smlouvy o spolupráci ze strany obcí**
 - daný vzor smlouvy bude vyplněn, doplněny další náležitosti a zaslán vždy na konkrétní obec s žádostí o projednání ze strany obce,
 - po projednání v orgánech obce je nutné zaslat datum projednání a číslo usnesení na konkrétní osobu krajského úřadu, která smlouvu doplní a zašle zpět k podpisu ze strany obce (podepsat smlouvu bude nutno zaručeným elektronickým podpisem). Poté obec odešle smlouvu o spolupráci zpět na krajský úřad k podpisu pana hejtmána (po oboustranném podpisu obdrží obec v elektronické podobě smlouvu zpět).

NA PROJEDNÁNÍ A PODEPSÁNÍ SMLOUVY BUDOU DANÉ PŘIMĚŘENÉ TERMÍNY

NEDODRŽENÍ TĚCHTO TERMÍNU, MŮŽE VÉST K VYŘAZENÍ OBCE (opatření proti nečinnosti, nelze provádět měření bez podepsané smlouvy)

Smlouva o spolupráci

Hlavní ustanovení Smlouvy o spolupráci:

- závazek obou stran realizovat projekt s přihlédnutím k povinnostem plynoucím ze zákona č. 200/1994 Sb., o zeměměřictví, ve znění pozdějších předpisů, týkající se DTI obcí v návaznosti na DTM kraje,
- stanovení konkrétních osob, které budou mezi sebou komunikovat při realizaci projektu (ze stany obce statutární zástupce – neurčí-li obec jinak, ze stany kraje pracovník oddělení ÚAP a DTM),
- data ve vlastnictví krajského úřadu a zřízení práva o užití dat pro obec, včetně rozsahu oprávnění k užití těchto dat (v plném rozsahu pro vlastní potřebu),
- příspěvek obce na realizaci projektu v podobě nezpůsobilých výdajů (zjištěná průměrná indikativní cena u konsolidace dat TI je cca 7.300,-- Kč/km a u mapování sítí TI je cca 23.700,-- Kč/km), v případě získání dalších prostředků ze strany kraje, nebude tento příspěvek po obcích uplatňován,
- povinnosti obce – zejména zajistit součinnost na dohledání podkladů a při samotném zaměření, konsolidovaná a zaměřená data vložit jako editor do IS DTM JK (zajistit registraci do Portálu DMVS a nástroj pro vložení dat),
- povinnosti kraje – zejména zajistit realizaci projektu, včetně administrativy, výběr zhotovitele, zajistit komunikaci s obcemi a informovanost obcí o průběhu projektu.

KRAJSKÝ ÚŘAD NEBUDE ZAJIŠŤOVAT POVINNOST EDITORA ZA OBCE (už jen z důvodu administrativní náročnosti z pohledu zplnomocnění a přeregistrace v Portálu DMVS)

Děkuji za pozornost

Ing. Romana Vačkářová

Krajský úřad – Jihočeský kraj

OREG, Oddělení DTMa ÚAP

Tel. 386 720 387, e-mail: vackarova@kraj-jihocesky.cz

Projekt

DIGITÁLNÍ TECHNICKÁ MAPA JIHOČESKÉHO KRAJE
CZ.01.4.03/0.0./0.0/19_259/024756

je spolufinancován Evropskou unií.

Pořízení digitální technické mapy kraje a pořízení informačního systému DTM.



EVROPSKÁ UNIE
Evropský fond pro regionální rozvoj
OP Podnikání a inovace pro konkurenceschopnost