

Projekt

DIGITÁLNÍ TECHNICKÁ MAPA JIHOČESKÉHO KRAJE CZ.01.4.03/0.0./0.0/19_259/024756

je spolufinancován Evropskou unií.

Pořízení digitální technické mapy kraje a pořízení informačního systému DTM.

Provoz a další rozvoj DTM JČK



EVROPSKÁ UNIE
Evropský fond pro regionální rozvoj
OP Podnikání a inovace pro konkurenceschopnost

OPEN DAYS

1. listopadu 2023

Ing. Romana Vačkářová
OREG, Oddělení DTM a ÚAP



Provoz a další rozvoj DTM Jihočeského kraje

- **Spuštění IS DTM JČK**
- **Projekt „Rozvoj DTM JČK“ z NPO**
- **Vzorová lokalita v Č. Budějovicích**
- **Evidence připravovaných staveb**
- **DTM obcí a měst**

Spuštění IS DTM JČK

Legislativa z pohledu termínů:

- ✓ **Zákon č. 200/1994 Sb., o zeměměřictví, ve znění zákonů č. 47/2020 Sb. a č. 88/2023 Sb.**
- ✓ ***Vyhláška č. 393/2020 Sb., o DTM, ve znění vyhlášky č. 186/2023 Sb. ... připravena novelizace (JVF - 1.4.3) – **dopad do harmonogramu.*****

Plánované termíny spuštění DTM krajů:

- **zákonný termín spuštění (tzv. produkční provoz) ... **k 1. 7. 2024,****
- **pilotní provoz ... k 1. 2. 2024** (dle původního harmonogramu k 1. 1. 2024), postupné připojování vlastníků, správců a provozovatelů DTI,
- **testovací provoz DTM JČK ... k 1. 12. 2023**



Provoz a další rozvoj DTM Jihočeského kraje

- **Spuštění IS DTM JČK**
- **Projekt „Rozvoj DTM JČK“ z NPO**
- **Vzorová lokalita v Č. Budějovicích**
- **Evidence připravovaných staveb**
- **DTM obcí a měst**

Projekt „Rozvoj DTM JČK“

V. Výzva NPO ... Digitální vysokokapacitní sítě

Národní plán obnovy

Priorita: **1.3 Digitální vysokokapacitní sítě**

Specifický cíl: **1.3.1 Zlepšení prostředí pro budování sítí elektronických komunikací**

Datum vyhlášení: **21. 4. 2023**

Příjem žádostí: **do 30. 11. 2023 12:00 hodin**

Alokace výzvy: **1,4 mld. Kč**

Řídící orgán: **Ministerstvo průmyslu a obchodu**

Odkaz na výzvu: <https://www.mpo.cz/cz/podnikani/narodni-plan-obnovy/vyzvy/digitalni-vysokokapacitni-site-z-komponenty-1-3-narodniho-planu-obnovy---vyzva-v----273914/>



Financováno Evropskou unií
Národní plán obnovy
MINISTERSTVO PRŮMYSLU A OBCHODU
Vlastník komponenty
NÁRODNÍHO PLÁNU OBNOVY
Digitální vysokokapacitní sítě
V. VÝZVA

Název programu	Národní plán obnovy
Aktivita	Rozvoj digitálních technických map
Komponenta (Priorita)	1.3 Digitální vysokokapacitní sítě
Subkomponenta (Specifický cíl)	1.3.1 Zlepšení prostředí pro budování sítí elektronických komunikací
Číslo výzvy dle MŠ2024+	31_23_30
Druh výzvy	Kolově
Model hodnocení	Individuální
Datum vyhlášení výzvy	21. 4. 2023
Datum zahájení příjmu žádostí a podpora	30. 7. 2023 (9:00:00)
Datum ukončení příjmu žádostí a podpora	30. 11. 2023 (12:00:00)
Nejzpožděnější datum pro ukončení fyzické realizace projektu	Nejzpožděnějším termínem pro ukončení projektu je 31. 12. 2025, neschodně-li poskytovatel jinak
Přánovaná alokace výzvy	1 400 000 000 Kč, může být naučena dle potřeby
Typ podporovaných operací	Individuální projekty
Režim veřejné podpory	Neskladá veřejnou podporu ve smyslu článku 107 odst. 1 Smlouvy o fungování Evropské unie

1. Úvod
Tato výzva k podání žádostí o podporu ve smyslu §16) zákona č. 218/2000 Sb. o rozpočtových pravidlech („ZáRP“) je vyhlášena v programu spolufinancovaném z rozpočtu Evropské unie, a to v rámci implementace Nástroje pro obnovení a odolnost (dále jen „NRO“) v České republice v souladu s nařízením EU 2021/241, jež si klade za cíl obnovení ekonomiky zasažené pandemií Covid-19 a podpoření investic do ekologické a digitální transformace.
Tento program je prováděn podle Národního plánu obnovy, plánu pro obnovení a odolnost České republiky (dále „NPO“), schváleného usnesením vlády č. 467 ze dne 17.5.2021.
Subkomponenta NPO 1.3.1 v aktivitě Dokončení digitalizace objektů digitálních technických map navazuje na vybudování digitálních technických map krajů a veřejnoprávních subjektů (dále „DTM“) v rámci Operačního programu Podnikání a inovace pro konkurenceschopnost (dále „OP PIK“) a přetváří je dle nové DTM, který doplní a zlepší dle dat a všech druhů dopravní a technické infrastruktury na území celé ČR.
V této výzvě bude důležitým parametrem úsaha o zapojení obcí do celkového rozvoje DTM.
1.1 Cíl výzvy
Cílem výzvy je dokončení digitalizace objektů digitálních technických map, které umožňují přístup k přesným informacím o objektech a jejich prostorové situaci a o poloze a technických specifikacích fyzické

V. Výzva
Digitální vysokokapacitní sítě



Projekt „Rozvoj DTM JČK“

V. Výzva NPO ... Digitální vysokokapacitní síť

Základní parametry a východiska výzvy:

- příjemce dotace ... KRAJ (1 komplexní krajský projekt)
- cíle výzvy za celou ČR:
 - 161 tis. ha objektů základní prostorové situace (ZPS) z toho JČK ... 15 tis. ha ZPS
 - 55 tis. km objektů dopravní a technické infrastruktury (DI, TI) z toho JČK ... min. 500, max. 1,5 tis. km sítí (hlavní rozsah)
- alokace 1,4 mld. Kč ... z toho JČK 98,85 mil. Kč
- dotace 100 % způsobilých výdajů, **DPH je nezpůsobilé!**
- povinné zapojení min. 20 % obcí
- konec projektu do 31. 12. 2025



MINISTERSTVO PRŮMYSLU A OBCHODU
Vlastník komponenty
NÁRODNÍHO PLÁNU OBNOVY
Digitální vysokokapacitní síť
V. VÝZVA

Název programu	Národní plán obnovy
Aktivita	Rozvoj digitálních technických map
Komponenta (Priorita)	3.3 Digitální vysokokapacitní síť
Subkomponenta (Specifický cíl)	3.3.1 Zlepšení prostředí pro budování sítí elektronických komunikací
Číslo výzvy dle MŠ2024+	31_23_70
Druh výzvy	Kolová
Model hodnocení	Indikátorový
Datum vyhlášení výzvy	21. 4. 2023
Datum zahájení příjmu žádostí o podporu	30. 7. 2023 (9:00:00)
Datum ukončení příjmu žádostí o podporu	30. 11. 2023 (12:00:00)
Nejzpožděnější datum pro ukončení fyzické realizace projektu	Nejzpožděnějším termínem pro ukončení projektu je 31. 12. 2025, nerozhodně-li poskytovatel jinak
Plánovaná alokace výzvy	1 400 000 000 Kč, může být naučena dle potřeby
Typ podporovaných operací	Individuální projekty
Režim veřejné podpory	Neskladá veřejnou podporu ve smyslu článku 107 odst. 1 Smlouvy o fungování Evropské unie

1. Úvod

Tato výzva k podání žádosti o podporu ve smyslu §16 zákona č. 218/2000 Sb. o rozpočtových pravidlech („ZáRP“) je vyhlášena v programu spolufinancovaném z rozpočtu Evropské unie, a to v rámci implementace Nástroje pro obnovu a odolnost (dále jen „NRO“) v České republice v souladu s nařízením EU 2021/241, jež si klade za cíl oživení ekonomiky zasažené pandemií Covid-19 a podpoření investic do ekologické a digitální transformace.

Tento program je prováděn podle Národního plánu obnovy, plánu pro obnovu a odolnost České republiky (dále „NPO“), schváleného usnesením vlády č. 467 ze dne 17.5.2021.

Subkomponenta NPO 3.3.1 o aktivitě Dokončení digitalizace objektů digitálních technických map navazuje na vybudování digitálních technických map krajů a veřejnoprávních subjektů (dále „DTM“) v rámci Operačního programu Podnikání a inovace pro konkurenceschopnost (dále „OP PIK“) a překládáje další rozvoj DTM, který doplní a zlepší dle dat a všech druhů dopravní a technické infrastruktury na území celé ČR.

V této výzvě bude důležitým parametrem snaha o zapojení obcí do celkového rozvoje DTM.

1.1 Cíl výzvy

Cílem výzvy je dokončení digitalizace objektů digitálních technických map, které umožňují přístup k přesným informacím o objektech základní prostorové situace a o poloze a technických specifikacích fyzické

V. Výzva
Digitální vysokokapacitní síť




Projekt „Rozvoj DTM JČK“

V. Výzva NPO ... Digitální vysokokapacitní síť

Obce zapojené do projektu:

<https://projekttdm.kraj-jihocesky.cz/cs/pro-obce/mapovani-technicke-infrastruktury-obci>



MINISTERSTVO PRŮMYSLU A OBCHODU
Vlastník komponenty
NÁRODNÍHO PLÁNU OBNOVY

Digitální vysokokapacitní síť
V. VÝZVA

Název programu	Národní plán obnovy
Aktivita	Rozvoj digitálních technických map
Komponenta (Priorita)	5.3 Digitální vysokokapacitní síť
Subkomponenta (Specifický cíl)	5.3.1 Zlepšení prostředí pro budování sítí elektronických komunikací
Číslo výzvy dle MŠ2024+	31_23_30
Období výzvy	kolísání
Model hodnocení	jednotkový
Datum vyhlášení výzvy	21. 4. 2023
Datum zahájení příjmu žádostí o podporu	10. 7. 2023 (9:00:00)
Datum ukončení příjmu žádostí o podporu	30. 11. 2023 (12:00:00)
Nejzpozději datum pro ukončení fyzické realizace projektu	Nejzpozději termínem pro ukončení projektu je 31. 12. 2025, nerozhodně-li poskytovatel jinak
Plánovaná alokace výzvy	1 400 000 000 Kč, může být naučena dle potřeby
Typ podporovaných operací	investiční projekt
Řeším veřejný zájem	Nezávislé veřejné podpory ve smyslu článku 107 odst. 1 Smlouvy o fungování Evropské unie

1. Úvod

Tato výzva k podání žádosti o podporu ve smyslu §16) zákona č. 218/2000 Sb. o rozpočtových pravidlech („ZáRP“) je vyhlášena v programu spolufinancovaném z rozpočtu Evropské unie, a to v rámci implementace Národního plánu obnovy a odolnosti (dále jen „NPO“) v České republice v souladu s nařízením EU 2021/1041, jež si klade za cíl oživení ekonomiky zasažené pandemií Covid-19 a podpoření investic do ekologické a digitální transformace.

Tento program je prováděn podle Národního plánu obnovy, plánu pro oživení a odolnost České republiky (dále „NPO“), schváleného usnesením vlády č. 467 ze dne 17.5.2021.

Subkomponenta NPO 5.3.1 v aktivitě Dokončení digitalizace objektů digitálních technických map navazuje na vybudování digitálních technických map krajů a veřejnoprávních subjektů (dále „DTM“) v rámci Operačního programu Podnikání a inovace pro konkurenceschopnost (dále „OP PK“) a představuje další rozvoj DTM, který doplní a zpřístupní další data o všech druhích dopravní a technické infrastruktury na území celé ČR.

V této výzvě bude důležitým parametrem snaha o zapojení obcí do celkové rozvoj DTM.

1.1 Cíl výzvy

Cílem výzvy je dokončení digitalizace objektů digitálních technických map, které umožňují přístup k přesným informacím o objektech a jejich prostorové situace a o polohě a technických specifikacích fyzické



Jihočeský kraj
Digitální technická mapa Jihočeského kraje

Domů Popis projektu Realizace projektu Pro obce * Pro geodety

Mapování technické a dopravní infrastruktury obcí (2. vlna financování DTM krajů)

Dle § 4b zákona č. 200/1994 Sb., o zeměměřičství a vyhlášky č. 393/2020 Sb. se editorem Digitální technické infrastruktury, tedy i obce. Každý editor odpovídá za správnost, úplnost a aktuálnost zapsaných údajů.

Pro pomoc obcím se splněním povinností editora DTM je určen **dotičný titul z Národního plánu obnovy (NPO)**. Řídicím orgánem je Ministerstvo a obchodu ČR, příjemcem dotace budou kraje. Výzva byla vyhlášena dne 21. 4. 2023, podávání žádostí probíhá do 30. 11. 2023.

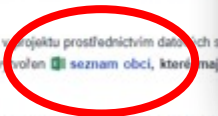
Jihočeskému kraji byly aktuálně přislíbeny finanční prostředky ve výši 99 mil. Kč, za které musí kraj pořídit 15 tis. ha ZPS a 1 500 km technické infrastruktury obcí.

Jihočeský kraj od poloviny dubna do konce května 2023 provedl oslovení vybraných obcí s nabídkou účasti v projektu prostřednictvím datových souborů, kdy byly upřednostněny obce s největším počtem obyvatel. Na základě získaných údajů byl vytvořen **seznam obcí, kterým byla zadána infrastruktura do projektu**.

Přehled vybraných obcí pro 2. vlnu financování z Národního plánu obnovy

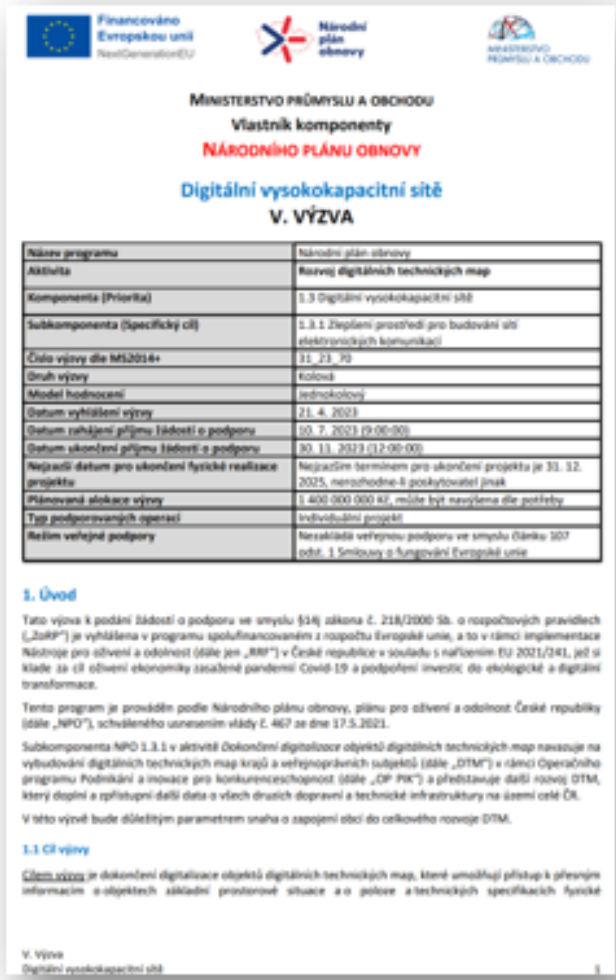
OBCE ZAŘAZENÉ DO HLAVNÍHO ROZSAHU PLŇNĚHÍ (mapování TI do výše 1 500 km)

Obec	Město	Populace	Území	ZPS					TI				
				km²	km	ha	ha	ha	km	km	km	km	
1. Blatná	Město	12 000	12 000	1,2	120	12 000	120	12 000	120	12 000	120	12 000	
2. Blatná	Město	12 000	12 000	1,2	120	12 000	120	12 000	120	12 000	120	12 000	
3. Blatná	Město	12 000	12 000	1,2	120	12 000	120	12 000	120	12 000	120	12 000	
4. Blatná	Město	12 000	12 000	1,2	120	12 000	120	12 000	120	12 000	120	12 000	
5. Blatná	Město	12 000	12 000	1,2	120	12 000	120	12 000	120	12 000	120	12 000	
6. Blatná	Město	12 000	12 000	1,2	120	12 000	120	12 000	120	12 000	120	12 000	
7. Blatná	Město	12 000	12 000	1,2	120	12 000	120	12 000	120	12 000	120	12 000	
8. Blatná	Město	12 000	12 000	1,2	120	12 000	120	12 000	120	12 000	120	12 000	
9. Blatná	Město	12 000	12 000	1,2	120	12 000	120	12 000	120	12 000	120	12 000	
10. Blatná	Město	12 000	12 000	1,2	120	12 000	120	12 000	120	12 000	120	12 000	
11. Blatná	Město	12 000	12 000	1,2	120	12 000	120	12 000	120	12 000	120	12 000	
12. Blatná	Město	12 000	12 000	1,2	120	12 000	120	12 000	120	12 000	120	12 000	
13. Blatná	Město	12 000	12 000	1,2	120	12 000	120	12 000	120	12 000	120	12 000	
14. Blatná	Město	12 000	12 000	1,2	120	12 000	120	12 000	120	12 000	120	12 000	
15. Blatná	Město	12 000	12 000	1,2	120	12 000	120	12 000	120	12 000	120	12 000	
16. Blatná	Město	12 000	12 000	1,2	120	12 000	120	12 000	120	12 000	120	12 000	
17. Blatná	Město	12 000	12 000	1,2	120	12 000	120	12 000	120	12 000	120	12 000	
18. Blatná	Město	12 000	12 000	1,2	120	12 000	120	12 000	120	12 000	120	12 000	
19. Blatná	Město	12 000	12 000	1,2	120	12 000	120	12 000	120	12 000	120	12 000	
20. Blatná	Město	12 000	12 000	1,2	120	12 000	120	12 000	120	12 000	120	12 000	
21. Blatná	Město	12 000	12 000	1,2	120	12 000	120	12 000	120	12 000	120	12 000	
22. Blatná	Město	12 000	12 000	1,2	120	12 000	120	12 000	120	12 000	120	12 000	
23. Blatná	Město	12 000	12 000	1,2	120	12 000	120	12 000	120	12 000	120	12 000	
24. Blatná	Město	12 000	12 000	1,2	120	12 000	120	12 000	120	12 000	120	12 000	
25. Blatná	Město	12 000	12 000	1,2	120	12 000	120	12 000	120	12 000	120	12 000	
26. Blatná	Město	12 000	12 000	1,2	120	12 000	120	12 000	120	12 000	120	12 000	
27. Blatná	Město	12 000	12 000	1,2	120	12 000	120	12 000	120	12 000	120	12 000	
28. Blatná	Město	12 000	12 000	1,2	120	12 000	120	12 000	120	12 000	120	12 000	
29. Blatná	Město	12 000	12 000	1,2	120	12 000	120	12 000	120	12 000	120	12 000	
30. Blatná	Město	12 000	12 000	1,2	120	12 000	120	12 000	120	12 000	120	12 000	



Projekt „Rozvoj DTM JČK“

V. Výzva NPO ... Digitální vysokokapacitní síť



Logo: Evropská unie, Národní plán obnovy, MINISTERSTVO PRŮMYSLU A OBCHODU, Vlastník komponenty NÁRODNÍHO PLÁNU OBNOVY, Digitální vysokokapacitní síť V. VÝZVA

Název programu	Národní plán obnovy
Aktivita	Rozvoj digitálních technických map
Komponenta (Priorita)	1.3 Digitální vysokokapacitní síť
Subkomponenta (Specifický cíl)	1.3.1 Zlepšení prostředí pro budování sítí elektronických komunikací
Číslo výzvy dle MŠ2024+	31_21_79
Obrah výzvy	kolová
Model hodnocení	technický
Datum vyhlášení výzvy	21. 4. 2023
Datum zahájení příjmu žádostí a podpora	30. 7. 2023 (12:00:00)
Datum ukončení příjmu žádostí a podpora	30. 11. 2023 (12:00:00)
Nejzpožděnější datum pro ukončení fyzické realizace projektu	Nejpozdějším termínem pro ukončení projektu je 31. 12. 2025, nerozhodně-li poskytovatel jinak
Plánovaná alokace výzvy	1 400 000 000 Kč, může být navýšena dle potřeb
Typ podporovaných operací	neinvestiční projekt
Režim veřejné podpory	Nesolidární veřejnou podporu ve smyslu článku 107 odst. 1 Smlouvy o fungování Evropské unie

1. Úvod

Tato výzva k podání žádosti o podporu ve smyslu §14) zákona č. 218/2000 Sb. o rozpočtových pravidlech („Zákon“) je vyhlášena v programu spolufinancovaném z rozpočtu Evropské unie, a to v rámci implementace Národního plánu obnovy a odolnosti (dále jen „NPO“) v České republice v souladu s nařízením EU 2021/241, jež si klade za cíl oživení ekonomiky zasažené pandemií Covid-19 a podpoření investic do ekologické a digitální transformace.

Tento program je prováděn podle Národního plánu obnovy, plánu pro oživení a odolnost České republiky (dále „NPO“), schváleného usnesením vlády č. 467 ze dne 17.5.2021.

Subkomponenta NPO 1.3.1 v aktivitě Dokončení digitalizace objektů digitálních technických map navazuje na vybudování digitálních technických map krajů a veřejnoprávních subjektů (dále „DTM“) v rámci Operačního programu Podnikání a inovace pro konkurenceschopnost (dále „OP PIK“) a představuje další rozvoj DTM, který doplní a zpřístupní další data o všech druhích dopravní a technické infrastruktury na území celé ČR.

V této výzvě bude důležitým parametrem snaha o zapojení obcí do celkového rozvoje DTM.

1.1 Cíl výzvy

Cílem výzvy je dokončení digitalizace objektů digitálních technických map, které umožňují přístup k přesným informacím o objektech základní prostorové situace a o poloze a technických specifikacích fyzické

Stav přípravy projektu „Rozvoj DTM JČK“:



- **Projednání záměru v orgánech kraje:**
 - Rada Jihočeského kraje ... dne 26. 10. 2023
 - Zastupitelstvo Jihočeského kraje ... dne 9. 11. 2023
- **Závěry Studie proveditelnosti:**
 - Základní prostorová situace (ZPS):
 - základní rozsah ... **15 tis. ha**
 - dodatečný rozsah ... **0 ha**
 - Síť technické infrastruktury obcí (TI):
 - základní rozsah ... **1 500 km ... zapojeno 186 obcí**
 - dodatečný rozsah ... **500 km ... zapojeno dalších 38 obcí**
- **Předpokládané výdaje projektu ... 149,97 mil. Kč**

Projekt „Rozvoj DTM JČK“

V. Výzva NPO ... Digitální vysokokapacitní síť



Mapování ZPS – 15 tis. ha


MINISTERSTVO PRŮMYSLU A OBCHODU
Vlastník komponenty
NÁRODNÍHO PLÁNU OBNOVY

Digitální vysokokapacitní síť
V. VÝZVA

Název programu	Národní plán obnovy
Aktivita	Rozvoj digitálních technických map
Komponenta (Priorita)	1.3 Digitální vysokokapacitní síť
Subkomponenta (Specifický cíl)	1.3.1 Zlepšení prostředí pro budování sítí elektronických komunikací
Číslo výzvy dle MLI2014+	31_21_32
Směr výzvy	kolová
Model hodnocení	technický
Datum vyhlášení výzvy	21. 4. 2023
Datum zahájení příjmu žádostí o podporu	10. 7. 2023 (9:00:00)
Datum ukončení příjmu žádostí o podporu	30. 11. 2023 (12:00:00)
Nejzpožděnější datum pro ukončení fyzické realizace projektu	Nejpozdějším termínem pro ukončení projektu je 31. 12. 2025, nerozhodně-li poskytovatel jinak
Plánovaná alokace výzvy	1 400 000 000 Kč, může být navýšena dle potřeby
Typ podporovaných aktivit	individuální projekt
Režim veřejné podpory	Realizace veřejnou podporu ve smyslu článku 107 odst. 1 Smlouvy o fungování Evropské unie

1. Úvod

Tato výzva k podání žádosti o podporu ve smyslu §14) zákona č. 218/2000 Sb. o rozpočtových pravidlech („ZáRP“) je vyhlášena v programu spolufinancovaném z rozpočtu Evropské unie, a to v rámci implementace Národního plánu obnovy a odolnosti (dále jen „NPO“) v České republice v souladu s nařízením EU 2021/241, jež si klade za cíl oživení ekonomiky zasažené pandemií Covid-19 a podpoření investic do ekologické a digitální transformace.

Tento program je prováděn podle Národního plánu obnovy, plánu pro oživení a odolnost České republiky (dále „NPO“), schváleného usnesením vlády č. 467 ze dne 17.5.2021.

Subkomponenta NPO 1.3.1 v aktivitě Dokončení digitalizace objektů digitálních technických map navazuje na výbudování digitálních technických map kraje a veřejnoprávních subjektů (dále „DTM“) v rámci Operačního programu Podnikání a inovace pro konkurenceschopnost (dále „OP PIK“) a představuje další rozvoj DTM, který doplní a zpřístupní další data o všech druzích dopravní a technické infrastruktury na území celé ČR.

V této výzvě bude důležitým parametrem snaha o zapojení obcí do celkového rozvoje DTM.

1.1 Cíl výzvy

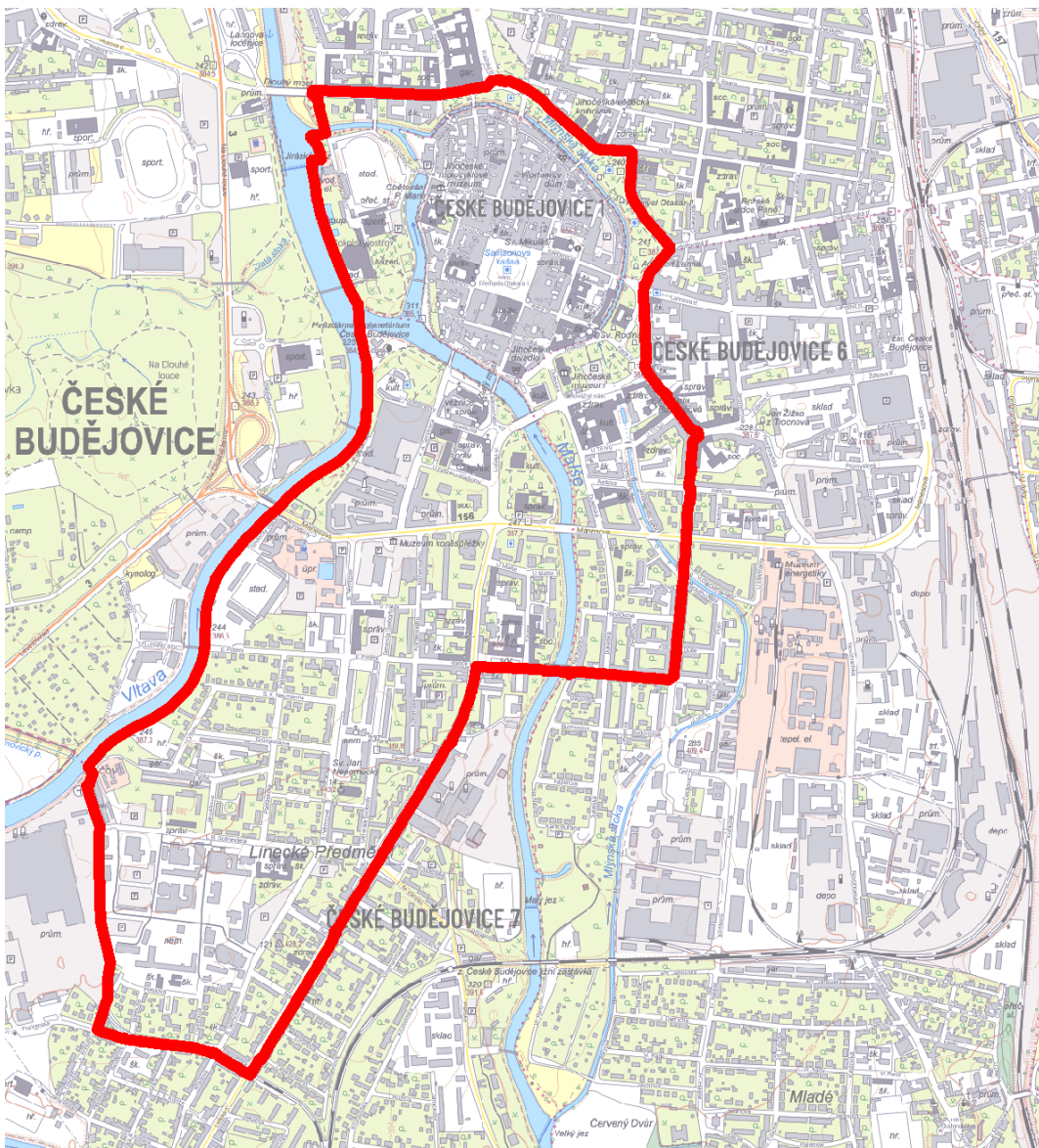
Cílem výzvy je dokončení digitalizace objektů digitálních technických map, které umožňují přístup k přesným informacím o objektech státního prostorového situace a o poloze a technických specifikacích fyzické

V. Výzva
 Digitální vysokokapacitní síť

Provoz a další rozvoj DTM Jihočeského kraje

- **Spuštění IS DTM JČK**
- **Projekt „Rozvoj DTM JČK“ z NPO**
- **Vzorová lokalita v Č. Budějovicích**
- **Evidence připravovaných staveb**
- **DTM obcí a měst**

Vzorová lokalita v Č. Budějovicích



Vybraná lokalita:

- Centrum v Českých Budějovicích okolo sídla krajského úřadu, náměstí a nemocnice.

Financováno:

- z prostředků na provoz DTM kraje
- veřejná zakázka ve výši 3 mil. Kč vč. DPH
- výběr zhotovitele dne 25. 10. 2023

Cíl projektu:

- vytvoření kompletní lokality plošné mapy ZPS
- vyhodnocení některých dat TI z mobilního mapování (vpusti na silnicích)

Pozn. Sítě technické infrastruktury pouze ve vlastnictví kraje, ostatní vlastníci doplní v termínu dle zákona.

Provoz a další rozvoj DTM Jihočeského kraje

- **Spuštění IS DTM JČK**
- **Projekt „Rozvoj DTM JČK“ z NPO**
- **Vzorová lokalita v Č. Budějovicích**
- **Evidence připravovaných staveb**
- **DTM obcí a měst**

Evidence připravovaných staveb

Vyplývá ze zákona č. 194/2017 Sb., o koordinaci staveb infrastruktury a opatřeních ke snížení nákladů na zavádění vysokorychlostních sítí elektronických komunikací, ve znění zákona č. 202/2023 Sb.

- rozšíření DTM krajů a DMVS ČR,
- účinnost ke dni 1. 1. 2026,
- připravované stavby se evidují v neveřejné části DTM kraje,
- povinnost budoucího stavebníka infrastrukturní stavby financované zcela nebo zčásti z veřejných prostředků,
- zápis do 1 měsíce od zahájení přípravy stavby,
- probíhá upřesnění architektonického řešení evidence.

Provoz a další rozvoj DTM Jihočeského kraje

- **Spuštění IS DTM JČK**
- **Projekt „Rozvoj DTM JČK“ z NPO**
- **Vzorová lokalita v Č. Budějovicích**
- **Evidence připravovaných staveb**
- **DTM obcí a měst**

DTM obcí a měst

- **V Jihočeském kraji bylo původně 32 obcí s DTM obce,**
 - z toho provozují DTM obce ve 14 ORP,
 - z ORP neprovozují DTM - Jindřichův Hradec, Trhové Sviny, Vodňany,
- **Provoz DTM obcí po spuštění DTM kraje:**
 - dotazníkové šetření kraje ... odpovědělo 19 obcí a měst,
 - záměr pokračovat s DTM obce ... 16 měst, provozování ukončí 3 města a obce,
 - způsob sdílení dat DTM kraje pro potřeby DTM obcí bude upřesněn po spuštění IS DTM JČK s jednotlivými obcemi a městy (WMS, datové balíčky),
 - tlak ze strany měst na **doplnění obsahu DTM kraje** mimo rámec daný vyhláškou DTM – obvykle objekty zeleně, dopravního značení,
 - kraj uvažuje o sjednocení některých dalších objektů – extenze umožněné výměnným formátem (obsah bude s městy konzultován po spuštění DTM kraje).



SOUTĚŽ

Vyhlášení vítězů a předání cen

Děkujeme za Vaši pozornost

Ing. Romana Vačkářová

Krajský úřad – Jihočeský kraj

OREG, Oddělení DTM a ÚAP

Tel. 386 720 387, e-mail: vackarova@kraj-jihocesky.cz

Projekt

**DIGITÁLNÍ TECHNICKÁ MAPA JIHOČESKÉHO KRAJE
CZ.01.4.03/0.0./0.0/19_259/024756**

je spolufinancován Evropskou unií.

Pořízení digitální technické mapy kraje a pořízení informačního systému DTM.



EVROPSKÁ UNIE
Evropský fond pro regionální rozvoj
OP Podnikání a inovace pro konkurenceschopnost